



Boletim Epidemiológico nº 5/2021
Situação epidemiológica da Febre Amarela em Santa Catarina
(Atualizado em 03/05/2021)

A Diretoria de Vigilância Epidemiológica de Santa Catarina (DIVE/SC) divulga o boletim nº 05/2021 sobre a situação epidemiológica da Febre Amarela (FA), vigilância de epizootias em Primatas Não Humanos – PNH (macacos) da Semana Epidemiológica (SE) 01/2021 a 17/2021 (03/01/2021 a 01/05/2021).

SITUAÇÃO EPIDEMIOLÓGICA

>>> Vigilância de casos humanos

A vigilância de casos humanos é feita por meio da notificação de casos com sintomatologia compatível com FA. Todo caso suspeito deve ser imediatamente comunicado por telefone ou e-mail às autoridades de saúde (em até 24 horas), por se tratar de doença grave com risco de dispersão para outras áreas do território nacional e internacional.

Em 2021, entre a SE 01 a 17 (03/01/2021 a 01/05/2021), foram notificados 38 casos humanos suspeitos de FA, sendo que 31 já foram descartados, sete (07) foram confirmados com a doença, sendo que dois (02) evoluíram para o óbito (Tabela 1 e 2).

Tabela 1. Casos notificados de febre amarela, segundo classificação. SC, 2021*

Classificação	Casos		Óbitos	
	n	%	n	%
Confirmados				
Autóctones	7	18	2	29
Importados				
Descartados	31	82		
Em investigação				
Total Notificados	38	100		

Fonte: SINAN NET (com informações até 03 de maio de 2021). *Sujeito a alterações.

Os casos confirmados foram de moradores dos municípios de Águas Mornas, Anitápolis, Blumenau, Imbituba, São Bonifácio e Taió, todos sem registro de vacina contra a febre amarela. No ano de 2020, tivemos 17 casos confirmados com a doença.



GOVERNO DE SANTA CATARINA
Secretaria de Estado da Saúde
Superintendência de Vigilância em Saúde
Diretoria de Vigilância Epidemiológica

Tabela 2. Distribuição dos casos humanos notificados, por município de residência e classificação. SC, 2021*

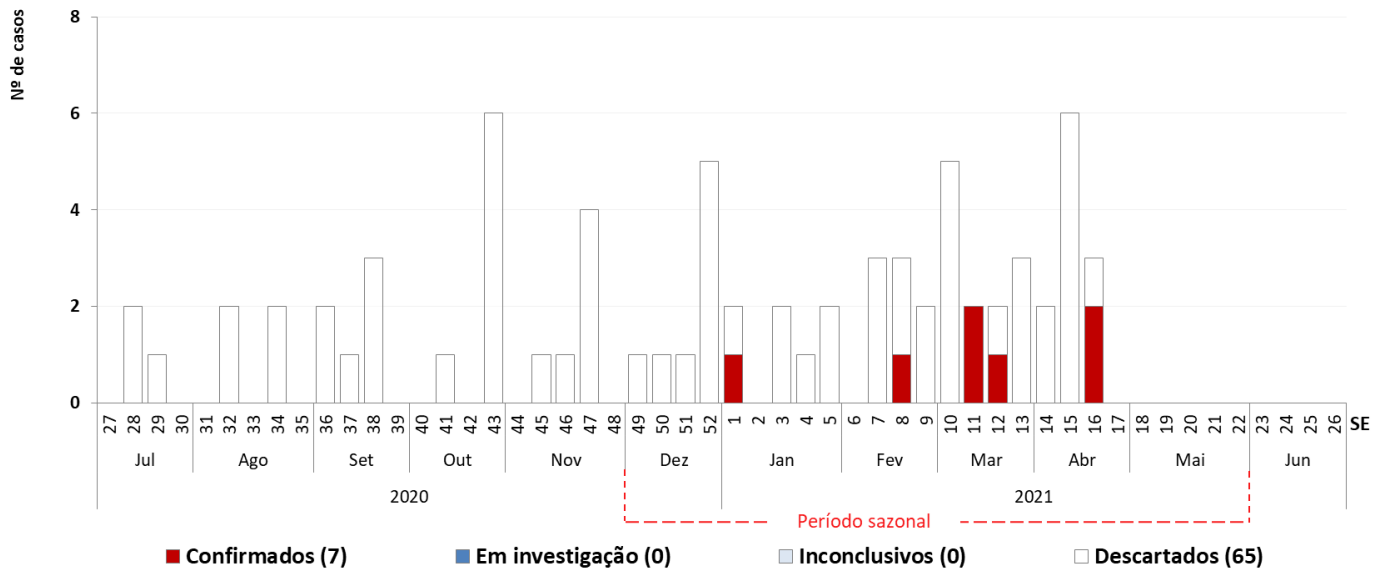
Região de Saúde	Município de Residência	Local Provável de Infecção (LPI)	Notificados	Em investigação	Confirmados	Descartado
Foz do Rio Itajaí	Balneário Camboriú		2			2
	Camboriú		1			1
	Itajaí		1			1
	Itapema		2			2
Médio Vale do Itajaí	Blumenau	Blumenau	1		1	
	Indaial	Indaial	2			2
Alto Vale do Itajaí	Agrolândia		1			1
	Taió		1		1	
	Trombudo Central		1			1
Grande Florianópolis	Águas Mornas		2		2	
	Anitápolis		2		1	1
	Florianópolis		5			5
	São Bonifácio		1		1	
	Santo Amaro da Imperatriz		1			1
Nordeste	Barra Velha		1			1
	Jaraguá do Sul		1			1
	Joinville		3			3
	Schroeder		1			1
Planalto Norte	Campo Alegre		1			1
	Três Barras		1			1
Serra Catarinense	Lages		2			2
Laguna	São Ludgero		1			1
	Rio Fortuna		2			2
	Imbituba	Urussanga	1		1	
Xanxerê	Abelardo Luz		1			1
TOTAL			38	0	7	31

Fonte: SINAN NET (com informações até 03 de maio de 2021). *Dados sujeito a alterações.

Quando se analisa o período de monitoramento (julho/2020 a junho/2021), foram notificados 72 casos suspeitos, sendo que 65 foram descartados (56 pelo critério laboratorial e nove (09) pelo critério clínico-epidemiológico), e sete (07) foram confirmados com o vírus (Figura 1).



Figura 1. Casos notificados de febre amarela, segundo classificação e SE de início dos sintomas. SC, jul/2020 a jun/2021*.



Fonte: SINAN NET (com informações até 3 de maio de 2021). *Dados sujeito a alterações.

>> Vigilância de Epizootias em Primatas Não Humanos – PNH (macacos)

A vigilância de epizootias em PNH consiste em captar informações sobre o adoecimento ou morte desses animais e investigar oportunamente, a fim de detectar precocemente a circulação do vírus amarílico e subsidiar a tomada de decisão para a adoção das medidas de prevenção e controle.

No ano de 2021, entre a SE 01 a 17 (03/01/2021 a 3/05/2021), foram notificadas 473 epizootias de PNH em 56 municípios de Santa Catarina. Neste período, do total de PNH acometidos, 298 (63%) tiveram a causa do óbito indeterminada (sem possibilidade de diagnóstico devido à ausência de coleta de amostras para análise), 33 (7%) permanecem em investigação, 21 (4%) foram descartados, e 121 (26%) foram confirmados com FA (Tabela 3 e Figura 2).



GOVERNO DE SANTA CATARINA
Secretaria de Estado da Saúde
Superintendência de Vigilância em Saúde
Diretoria de Vigilância Epidemiológica

Tabela 3. Distribuição do número de PNH acometidos, por município de ocorrência e classificação. SC, 2021*.

Região de Saúde	Municípios	Confirmadas	Negativas	Indeterminadas	Em investigação	Total
Médio Vale do Itajaí	Apiúna			1		1
	Blumenau	1	2	1		4
	Indaial				1	1
Grande Florianópolis	Águas Mornas	2		6		8
	Angelina		1			1
	Anitápolis	4		18	1	23
	Florianópolis		11	14	15	40
	São Bonifácio			2	3	5
Extremo Oeste	Palma Sola	1	1			2
	São José do Cedro				2	2
Meio Oeste	Abdon Batista			3		3
	Água Doce			3		3
	Brunópolis			1		1
	Campos Novos	2		18		20
	Vargem	1		2		3
Nordeste	Jaraguá do Sul				2	2
	Joinville		1			1
Carbonífera	Cocal do Sul		1			1
	Orlean			1		1
	Urussanga			4		4
Alto Vale do Rio do Peixe	Caçador			1		1
	Curitibanos	6		21	1	28
	Frei Rogério	1				1
	Ponte Alta do Norte			1		1
	Santa Cecília			1		1
	São Cristovão do Sul	1		6		7
Serra Catarinense	Anita Garibaldi	1		1		2
	Bocaina do Sul	1		2		3
	Campo Belo do Sul	25		27	3	55
	Capão Alto	7		9		16
	Cerro Negro	2		17		19
	Correia Pinto	2		6	1	9
	Lages	9		21	1	31
	Otacílio Costa			1		1
	Painel			1		1
	Palmeira	5		10		15
	Ponte Alta	1		2		3
	São Joaquim			1		3
	São José do Cerrito	31		43		74
Planalto Norte	Urubici			1	1	2
	Urupema		1			1
	Itaiópolis			1		1

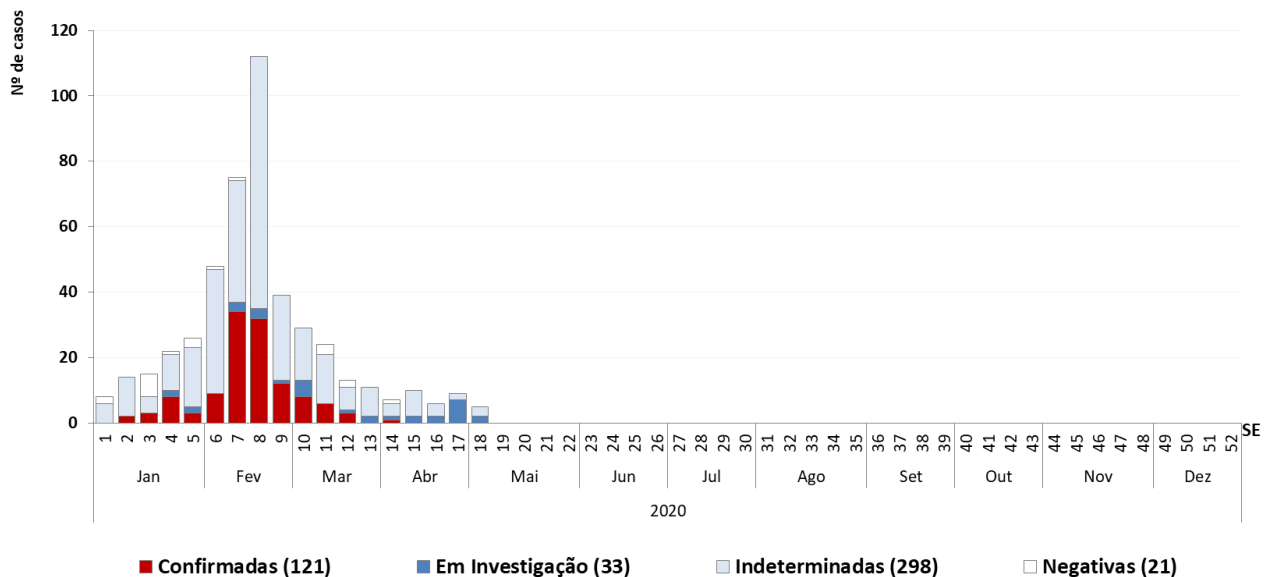


GOVERNO DE SANTA CATARINA
Secretaria de Estado da Saúde
Superintendência de Vigilância em Saúde
Diretoria de Vigilância Epidemiológica

	Canoinha			1		1
	Mafra	1				1
	Rio Negrinho			3		3
Alto Vale do Itajaí	Ibirama			1		1
	Rio do Oeste			1		1
Oeste	Palmitos				1	1
	Planalto Alegre		1			1
Laguna	Braço do Norte	1		5	1	7
	Grão Pará			2		2
	Pedras Grandes			3		3
	Rio Fortuna	5		17		22
	Santa Rosa de Lima	3		9		12
	São Ludgero			1		1
	São Martinho	8	1	7		16
Total		121	21	298	33	473

Fonte: SINAN NET (*com informações até 3 de maio de 2021. Dados sujeitos a alterações).

Figura 2. Epizootias de PNH notificadas, segundo classificação e SE de ocorrência. SC, 2021.



Fonte: SINAN NET (com informações até 3 de maio de 2021. Dados sujeitos a alterações).

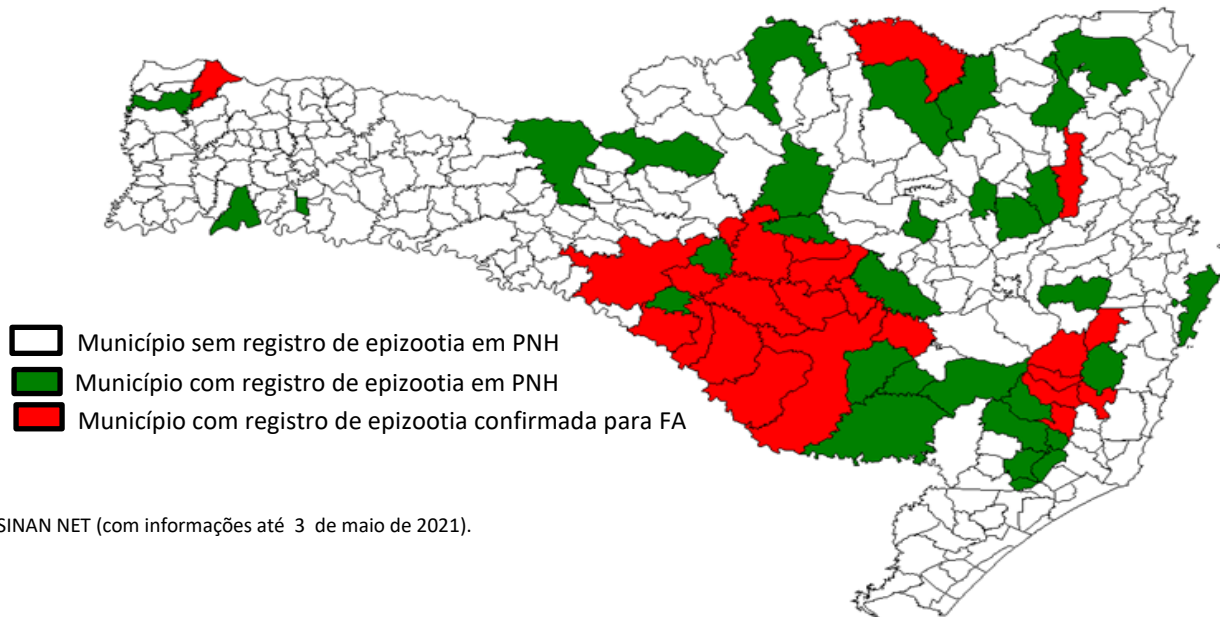
O grande aumento no número das notificações nos últimos anos, bem como a confirmação da doença em alguns PNH, indica a circulação do vírus da febre amarela e serve como alerta para a adoção imediata de medidas de prevenção, especialmente a vacinação das pessoas a partir dos 09 meses de idade, uma vez que a doença nos PNH precede os casos humanos.

A sensibilidade dos municípios em notificar epizootias em PNH e coletar amostras oportunamente é o fator determinante para a redução do risco de exposição das pessoas suscetíveis.



Os 56 municípios que notificaram epizootias no ano de 2021 podem ser visualizados no mapa abaixo (Figura 3).

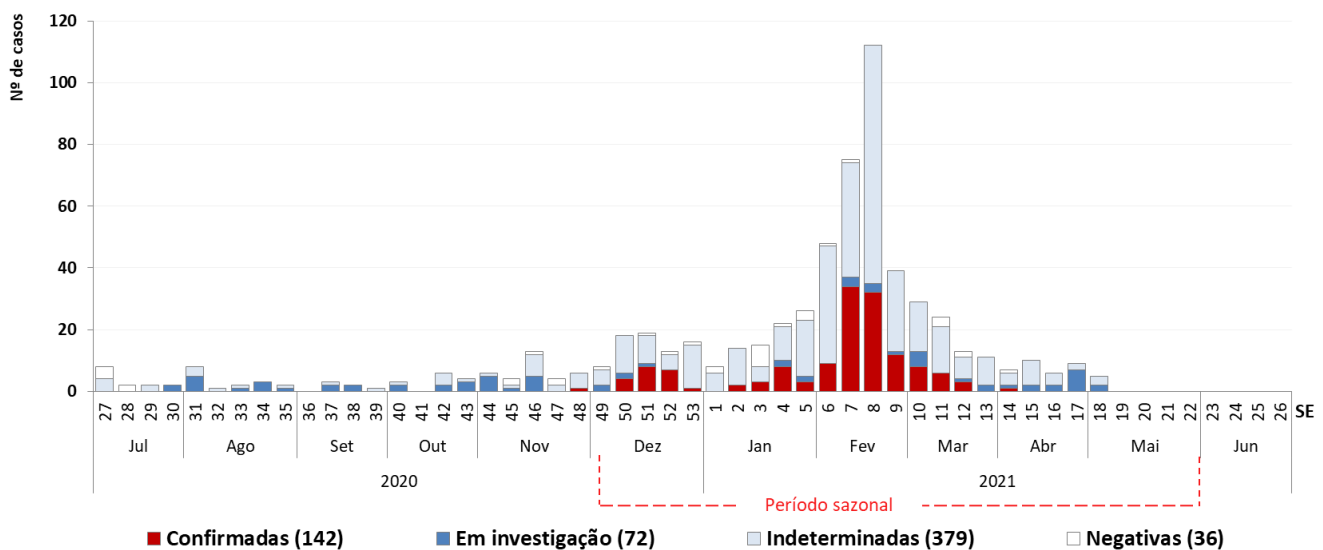
Figura 3. Epizootias de PNH segundo município de ocorrência. SC, 2021.



Fonte: SINAN NET (com informações até 3 de maio de 2021).

Considerando o período de monitoramento de julho/2020 a junho/2021 foram notificadas 629 epizootias em PNH, em 83 municípios de Santa Catarina. Do total de PNH notificados, 36 (6%) tiveram resultado negativo, 379 (60%) tiveram a causa do óbito indeterminado, 72 (11%) estão em investigação e 142 (23%) foram positivas para Febre Amarela (Figura 4).

Figura 4. Epizootias de PNH notificadas, segundo classificação e SE de ocorrência. SC, jul/2020 a jun/2021.



Fonte: SINAN NET (com informações até 3 de maio de 2021. Dados sujeitos a alterações).

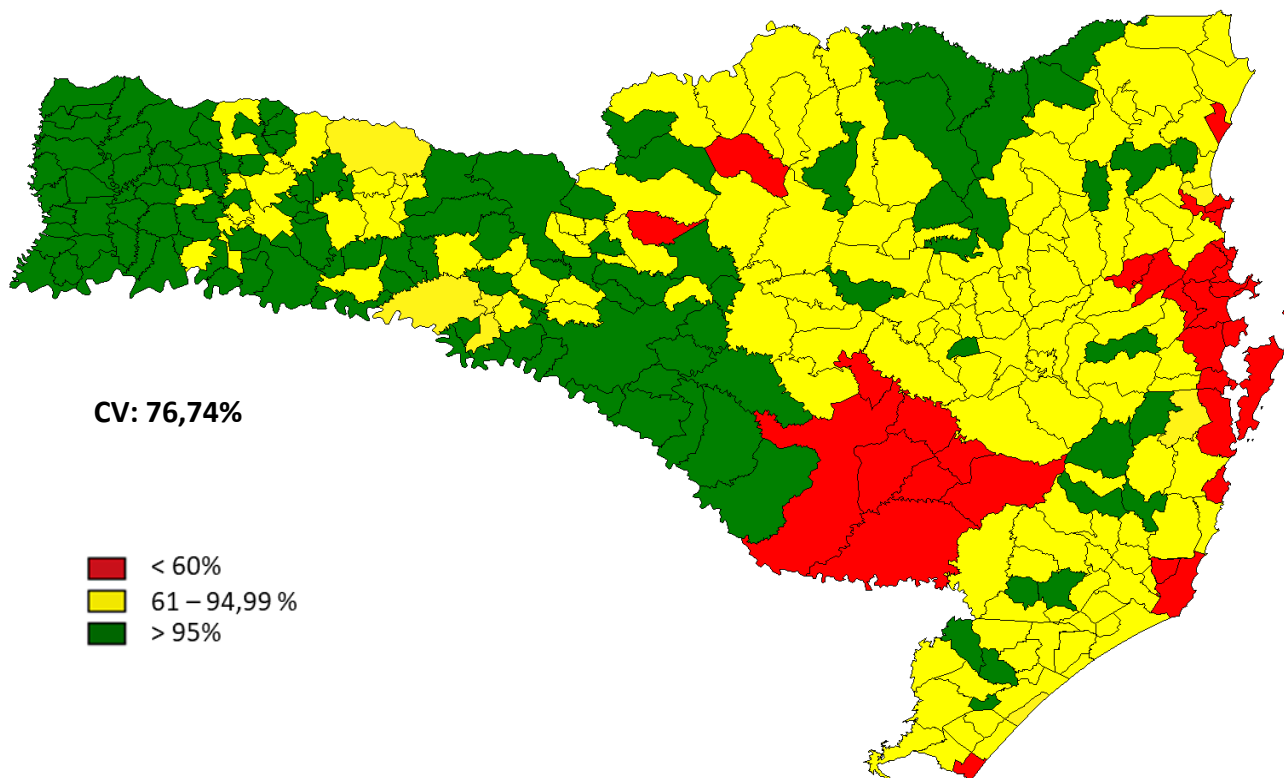


>> Imunização

A vacina contra a febre amarela é o único meio de prevenção contra a doença. É altamente imunogênica, segura e confere proteção a 95% a 99% dos vacinados. Desde julho de 2018, todo o estado de Santa Catarina é Área com Recomendação de Vacina (ACRV). A vacina contra Febre Amarela é elaborada a partir de vírus vivo atenuado, que estimula a produção de anticorpos contra a doença. Está indicado no calendário vacinal a partir dos 09 meses de idade, exceto para aquelas em situação com condições de imunização especial. Até o mês de dezembro de 2020, a cobertura vacinal em Santa Catarina é de 76,74%.

Na Figura 5, é possível visualizar a situação de cada município. É importante destacar que a cobertura vacinal em Santa Catarina não é homogênea, sendo fundamental o reforço nas áreas com percentual de vacinados abaixo de 95%. Essa análise é especialmente importante nos locais em que há evidência da circulação do vírus da FA, bem como naqueles em que a análise de risco aponta a possibilidade de disseminação da doença (Figura 5).

Figura 5. Cobertura Vacinal de Febre Amarela. SC, 1994-2020*.



Fonte: TABNET de 1994 até 2016 e SIPNI 2017 até 2020.

Data da pesquisa 27/01/2021.

Coberturas vacinais calculadas com as doses acumuladas: Dose 1 (D1), dose inicial (DI), Dose (D) e Dose única (DU), conforme ofício nº 506/2020/CGPNI/DEIDT/SVS/MS e ofício nº 602/2020/CGPNI/DEIDT/SVS/MS.

População: Estimativa IBGE 2012 a partir do Censo IBGE 2010



>> Eventos Adversos Pós Vacinação

Evento adverso pós-vacinação (EAPV) é qualquer ocorrência médica indesejada após a vacinação e que, não necessariamente, possui uma relação causal com o uso de uma vacina ou outro imunobiológico (imunoglobulinas e soros heterólogos). Um EAPV pode ser qualquer evento indesejável ou não intencional, isto é, sintoma, doença ou um achado laboratorial anormal (CIOMS; WHO, 2012).

No período de 01 de janeiro a 01 de fevereiro de 2021 foram aplicadas 212 doses da vacina contra a febre amarela no estado de Santa Catarina.

No período de 01 de janeiro a 03 de maio, foi notificado apenas um (01) caso suspeito de evento adverso grave pós-vacinação pela vacina de Febre Amarela, o qual ainda se encontra em investigação.

É importante destacar que a ocorrência de eventos adversos, em especial os casos considerados graves são raros, mas necessitam de atendimento médico imediato para avaliação e conduta bem como a investigação pela Vigilância Epidemiológica.

>> Avaliação de risco para circulação do vírus da FA em SC

As características ambientais do deslocamento da doença são conhecidas a partir da notificação do adoecimento e morte dos Primatas Não Humanos (PNH – macacos), para que assim seja possível realizar a coleta das vísceras e identificar a circulação viral, bem como com os casos humanos confirmados. Com as informações atualmente disponíveis, estudos de avaliação de risco que vem sendo realizados pela Diretoria de Vigilância Epidemiológica de Santa Catarina em parceria com os estados do Rio Grande do Sul, Paraná e São Paulo, Ministério da Saúde e Fiocruz, sendo possível estimar a velocidade de deslocamento do vírus pelos corredores ecológicos em 3 Km/dia.

O vírus está percorrendo as regiões de saúde do Nordeste, Planalto Norte, Médio Vale do Itajaí e Alto Vale do Rio do Peixe se expandindo para a região da Serra Catarinense, Alto Vale do Itajaí e Xanxerê com fragmentos de Mata Atlântica. Na Figura 6, é possível visualizar, com base nos estudos de avaliação de risco, a situação do Estado frente à circulação do vírus da FA. Quanto ao potencial impacto à população do Estado, destaca-se elevada vulnerabilidade regional, especialmente nas áreas localizadas no polígono da cor vermelha, uma vez que os indicadores de cobertura vacinal estão abaixo do recomendado em muitos desses municípios.

É fundamental a vacinação de todas as pessoas não vacinadas, especialmente aquelas que residem ou trabalham em áreas silvestres ou próximas as matas. Ressalta-se que toda a expansão da circulação do vírus está associada à ocorrência do ciclo silvestre da doença, não havendo até o momento nenhum indício da sua urbanização.



GOVERNO DE SANTA CATARINA
Secretaria de Estado da Saúde
Superintendência de Vigilância em Saúde
Diretoria de Vigilância Epidemiológica

Figura 6. Mapa de avaliação de risco, indicando as áreas com a presença do vírus, áreas silenciosas e áreas a serem afetadas no próximo período sazonal 2020/2021.

