

GOVERNO DE SANTA CATARINA
Secretaria de Estado da Saúde
Superintendência de Vigilância em Saúde
Diretoria de Vigilância Epidemiológica
Gerência de Zoonoses, Acidentes por Animais
Peçonhentos e Doenças Transmitidas por Vetores

INFORME EPIDEMIOLÓGICO N°01/2023

VIGILÂNCIA ENTOMOLÓGICA DO *Aedes Aegypti* E SITUAÇÃO EPIDEMIOLÓGICA DE DENGUE EM SANTA CATARINA

(Dados atualizados até 21/01/2023 – SE 03/2023)



VIGILÂNCIA ENTOMOLÓGICA DO *Aedes aegypti* E SITUAÇÃO EPIDEMIOLÓGICA DE DENGUE EM SANTA CATARINA

Este informe foi produzido pela Gerência de Vigilância de Zoonoses, Acidentes por Animais Peçonhentos e Doenças Transmitidas por Vetores (GEZOO) em conjunto com o Centro de Informações Estratégicas de Vigilância em Saúde (CIEVS) da Diretoria de Vigilância Epidemiológica (DIVE), da Secretaria de Estado de Saúde (SES/SC). As informações contidas nesse informe apresentam o panorama da dengue no estado no ano de 2023.

Os dados utilizados neste informe são provenientes:

- Casos notificados pelos municípios no Sistema de Informações de Agravos de Notificação (Sinan On-line) do Ministério da Saúde;
- Focos do mosquito *Aedes aegypti* registrados no sistema Vigilantes da DIVE/SC.

Os dados apresentados são parciais, sujeitos a alterações, a partir das informações inseridas pelas Secretarias Municipais de Saúde, com possibilidade de diferença nos números de uma semana para outra.

NÚMERO FOCOS: 3.787

NOTIFICAÇÕES: 1.011

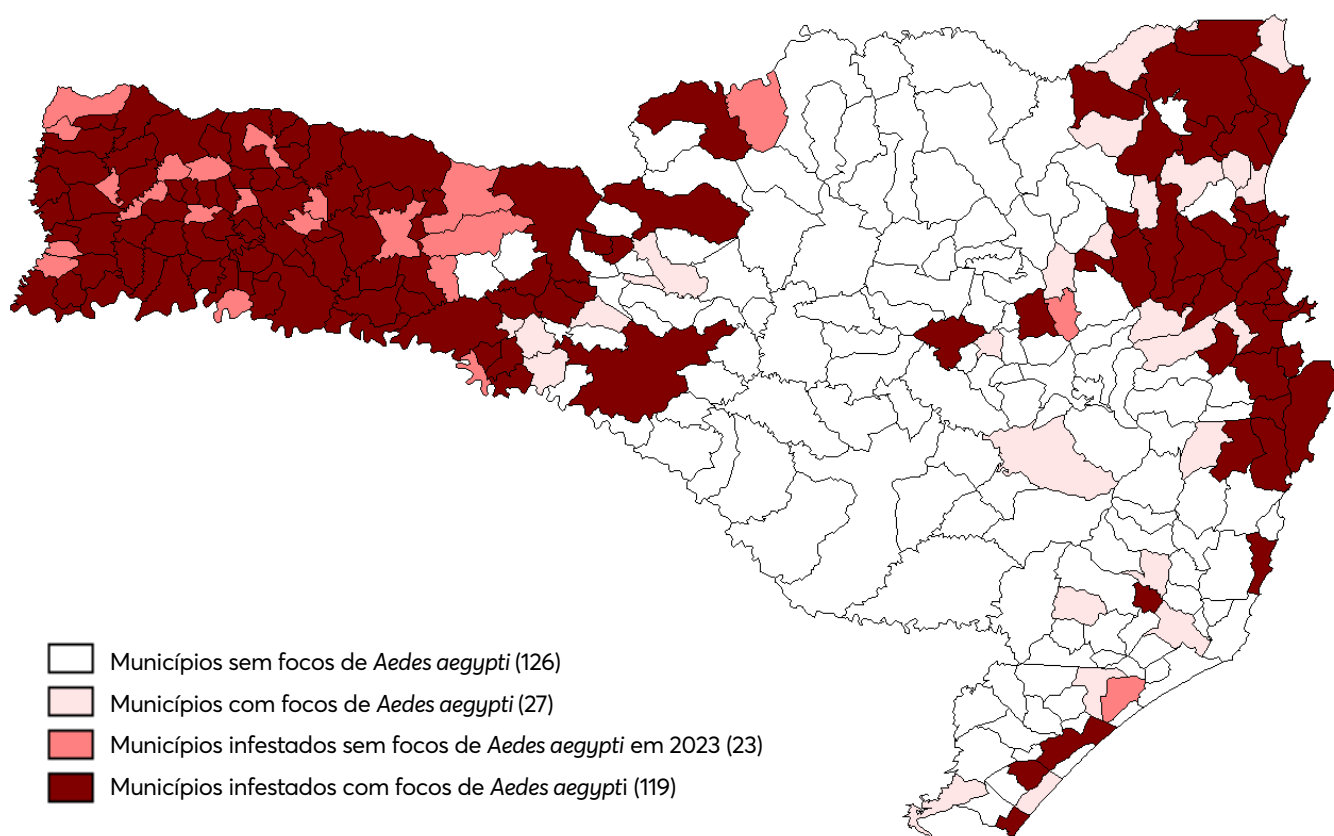
CASOS CONFIRMADOS: 37

VIGILÂNCIA ENTOMOLÓGICA DO *Aedes aegypti*

No período de 01 a 21 de janeiro de 2023, foram identificados 3.787 focos do mosquito *Aedes aegypti* em 146 municípios. Comparando ao mesmo período de 2022, quando foram identificados 4.597 focos em 146 municípios, observa-se uma diminuição de 17,6% no número de focos detectados.

Em relação à situação entomológica, até a SE nº 03/2023, 142 municípios foram considerados infestados, o que representa um incremento 20,3% em relação ao mesmo período de 2022, que registrou 118 municípios nessa condição, como pode ser visualizado na **Figura 1**. A definição de infestação é realizada de acordo com a disseminação e manutenção dos focos.

FIGURA 1: Mapa dos municípios segundo a situação entomológica. Santa Catarina, 2023.



Fonte: Vigilantes (Atualizado em: 21/01/2023).

SITUAÇÃO EPIDEMIOLÓGICA DE DENGUE

No período de 01 a 21 de janeiro de 2023, foram notificados 1.011 casos suspeitos de dengue em Santa Catarina.

Desses, 37 foram confirmados, 572 foram descartados e 402 permanecem como casos suspeitos (**Tabela 1 e Gráfico 1**).

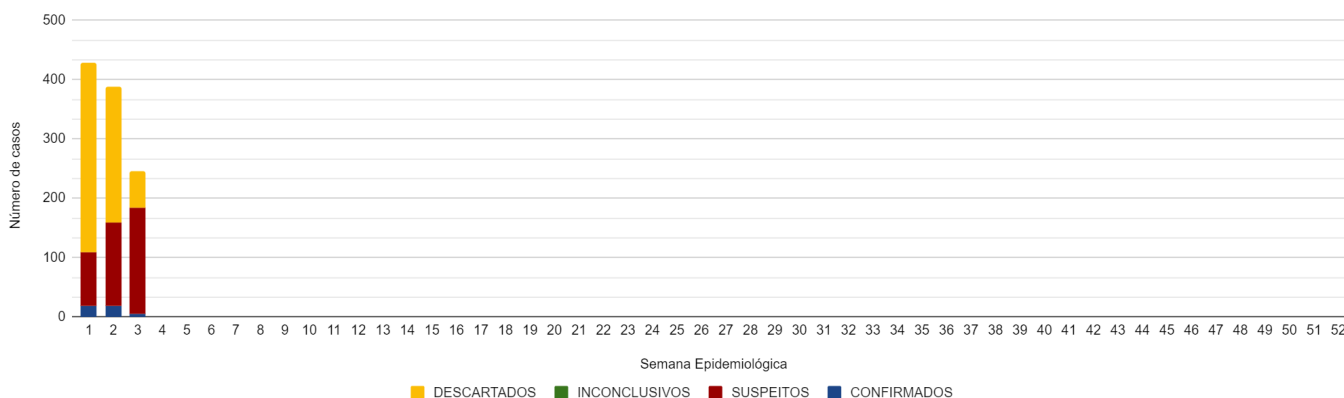
Na comparação com o mesmo período de 2022, quando foram confirmados 67 casos de dengue no estado, observa-se uma diminuição de 45% no número de casos confirmados, considerando que até o momento há o registro de 37 casos de dengue em Santa Catarina (**Gráfico 2**).

TABELA 1: Casos notificados de dengue, segundo classificação. Santa Catarina, 2023.

Variável	N	Classificação final		
		Dengue, N = 37	Descartado, N = 572	Suspeito, N = 402
Mês de início de sintomas	1,011			
01		37 (100%)	572 (100%)	402 (100%)

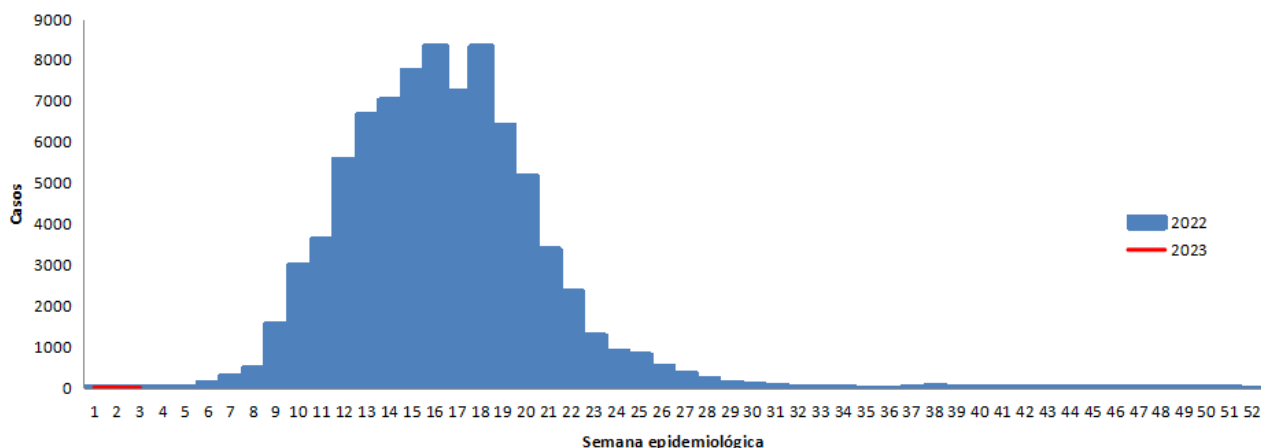
Fonte: SINAN On-line (Atualizado em: 21/01/2023).

GRÁFICO 1: Número de casos confirmados, suspeitos, inconclusivos e descartados de dengue por semana epidemiológica, segundo a data de início de sintomas. Santa Catarina, 2023.



Fonte: SINAN On-line (Atualizado em: 21/01/2023).

GRÁFICO 2: Casos confirmados de dengue, segundo semana epidemiológica de início dos sintomas. Santa Catarina, 2022-2023.



Fonte: SINAN On-line (Atualizado em: 21/01/2023).

Do total de casos confirmados até o momento (37), 22 são autóctones (transmissão dentro do estado) distribuídos em 09 (nove) municípios de Santa Catarina (**Tabela 2**). Na **Tabela 2** é possível visualizar a taxa de incidência dos 09 municípios catarinenses com registro de casos autóctones, conforme o nível de transmissão.

TABELA 2: Casos autóctones de dengue segundo Local Provável de Infecção (LPI). Santa Catarina, 2023.

MUNICÍPIO	CASOS	TAXA DE INCIDÊNCIA
CORONEL FREITAS	1	10,02
PALHOÇA	3	1,75
FLORIANÓPOLIS	8	1,60
ITAPEMA	1	1,53
INDAIAL	1	1,44
CONCÓRDIA	1	1,34
JOINVILLE	5	0,85
BRUSQUE	1	0,74
BALNEÁRIO CAMBORIÚ	1	0,70
TOTAL	22	0,3

Fonte: SINAN On-line (Atualizado em: 21/01/2023).

GOVERNO DE SANTA CATARINA
Secretaria de Estado da Saúde
Superintendência de Vigilância em Saúde
Diretoria de Vigilância Epidemiológica
Gerência de Zoonoses, Acidentes por Animais
Peçonhentos e Doenças Transmitidas por Vetores

